



КОМИТЕТ ИМУЩЕСТВЕННЫХ ОТНОШЕНИЙ
АДМИНИСТРАЦИИ ПЕРМСКОГО МУНИЦИПАЛЬНОГО ОКРУГА

РЕШЕНИЕ

о размещении объектов № 256

Пермский край
Пермский муниципальный округ

04.02.2025

Комитет имущественных отношений администрации Пермского муниципального округа разрешает Акционерному обществу «Газпром газораспределение Пермь» (ИИН 5902183841, ОГРН 1025900512670, почтовый адрес: 614000, г. Пермь, ул. Петропавловская, 43)

размещение объекта «газопровод давлением до 1,2 Мпа, для размещения которого не требуется разрешения на строительство»

на землях муниципальная собственность

на срок 1 год


Местоположение: Пермский край, Пермский муниципальный округ, д. Гамы, ул. Союзная, к дому 28

Приложение: схема предполагаемых к использованию земель или части земельного участка.

Особые условия использования:

1. При размещении объекта учесть параметры ширины проезда улично-дорожной сети, во избежание сужения полосы отвода дороги.
2. Получение разрешения на производство земляных работ.

Заместитель председателя комитета


(подпись, печать)

М.В. Королева



Схема предполагаемых к использованию земель или части земельного участка

Объект: Газопровод давлением до 1,2 Мпа, для размещения которого не требуется разрешения на строительство

Местоположение: расположенных по адресу: Пермский край, Пермский м.о., д. Гамы, ул. Союзная, к дому 28

Каталог координат, м

Площадь земель или части земельного участка, кв.м.: 21

Категория земель: земли населенных пунктов

Вид разрешенного использования: -

Описание границ смежных землепользователей:


От точки н1 до точки н2 - земельный участок с кадастровым номером 59:32:3070002:1327

От точки н2 до точки н3 - земельный участок с кадастровым номером 59:32:3070002:1328

От точки н3 до точки н1 - земельный участок с кадастровым номером 59:32:3070002:1371

№ точки границы	X	Y
н1	521367.77	2205226.90
н2	521366.87	2205228.54
н3	521365.85	2205230.40
н4	521361.08	2205228.04
н5	521362.97	2205224.51
н1	521367.77	2205226.90

Условные обозначения:

 :1328

- границы и номер земельного участка, сведения о которых внесены в ЕГРН


 :2503

- границы и номер объекта капитального строительства, сведения о которых внесены в ЕГРН

- граница кадастрового квартала



- предполагаемый участок земель, на которых планируется размещение объекта

 59:32-6.553

- зоны с особыми условиями использования территории, сведения о которых внесены в ЕГРН

:3У1

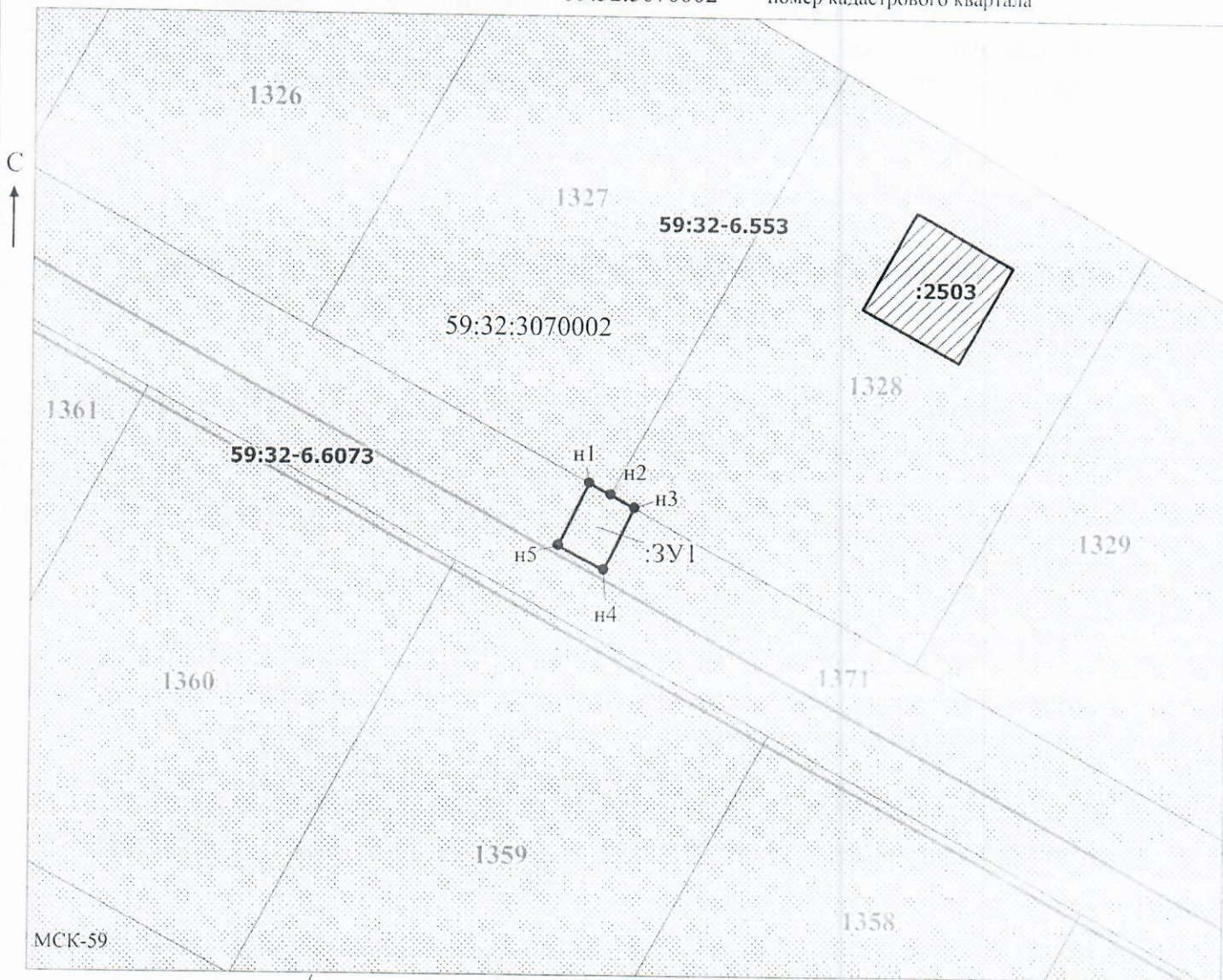
- обозначение запрашиваемого земельного участка

● н1

- характеристическая точка границ земель или части земельного участка

59:32:3070002

- номер кадастрового квартала



Масштаб 1:500

/Горбунова А.П.

Заявитель: _____

МП

(подпись, расшифровка подписи)

(для юридических лиц и индивидуальных предпринимателей)